

**Korlát Község Önkormányzata Képviselőtestületének**  
**.../... (. ..) önkormányzati rendelete**  
**a településképp védelméről**

Korlát Község Önkormányzatának Képviselőtestülete az Alaptörvény 32. cikk (1) bekezdés *a*) pontjában meghatározott jogalkotási hatáskörében, a településképp védelméről szóló 2016. évi LXXIV. törvény 12. § (2) bekezdésében kapott felhatalmazás alapján, a Magyarország helyi önkormányzatairól szóló 2011. évi CLXXXIX. törvény 23. § (5) bekezdés 5. pontjában meghatározott feladatkörében, valamint az épített környezet alakításáról és védelméről szóló 1997. évi LXXVIII. törvény 6/A. § (1) bekezdés a) pont aa) alpontjában, (2) bekezdés b) pontjában és (3) bekezdésében meghatározott feladatkörében eljárva, a településfejlesztési koncepcióról, az integrált településfejlesztési stratégiáról és a településrendezési eszközökről, valamint egyes településrendezési sajátos jogintézményekről szóló 314/2012. (XI. 8.) Korm. rendelet 28. § - ában biztosított véleményezési jogkörében eljáró Borsod Abauj Zemplén Megyei Kormányhivatal Állami Főépítész, Aggteleki Nemzeti Park Igazgatóság, Nemzeti Média és Hírközlési Hatóság és a Borsod A.Z. Megyei Kormányhivatal Miskolci Járási Hivatala véleményének kikérésével a következőket rendeli el:

**I. FEJEZET**  
**Általános rész**  
**A rendelet célja**

**1. § (1)** A település sajátos településképeinek védelme és alakítása

- a) a helyi építészeti örökség védelem (a továbbiakban: helyi védelem) meghatározásával,
- a) védetté nyilvánítás, a védelem megszüntetés szabályozásával,
- b) a településképi szempontból meghatározó területek meghatározásával,
- c) a településképi követelmények meghatározásával,
- d) a településképp - érvényesítési eszközök szabályozásával

valósul meg.

**2.§ (1)** A település településképe és történelme szempontjából meghatározó, hagyományt őrző, a közösségek munkáját és kultúráját tükröző, sajátos megjelenésű építészeti örökség kiemelkedő, településképpet meghatározó értékű elemeinek védelme, a jellegzetes karakterének a jövő nemzedékek számára történő megővése.

(2) A helyi védelem alatt álló építészeti örökség a nemzeti közös kulturális kincs része, ezért fenntartása, védelmével összhangban lévő használata és bemutatása közérdek.

(3) Tilos a helyi védett építészeti örökség elemeinek veszélyeztetése, megrongálása, megsemmisítése.

**3.§** A településképp szempontjából meghatározó területek megállapításának célja a településképphez illeszkedő településképi követelmények megállapításával a jellegzetes, értékes, helyi hagyományt *őrző* építészeti arculat megőrzése, a településképp kedvező alakítása:

- a) az építési tevékenységgel érintett építményekre ide értve a sajátos építményfajtákra is,
- b) a helyi egyedi építészeti örökség védelmére, védetté nyilvánítására, a védettség megszüntetésére,
- c) a reklámok és reklámhordozók, cégek és egyéb műszaki berendezések elhelyezésére, alkalmazására, illetve tilalmára vonatkozóan.

## Értelmező rendelkezései

### 4. § E rendelet alkalmazásában:

- a) áttört kerítés: olyan kerítés, amelynek a kerítés síkjára merőleges átláthatósága 50%-nál nagyobb mértékben nem korlátozott,
- b) eredeti állapot: a védett építmény építésekor fennálló állapot vagy egy olyan későbbi állapot, melyet az értékvizsgálat a védelem elrendelésekor védendő értéként határozott meg.
- c) épület főgerince: az épület tömegét meghatározó, jellemzően az utcai traktus legmagasabb és leghosszabb gerince.
- d) helyi védett érték: a helyi egyedi és területi védelem alatt álló elemek összessége.
- e) önkormányzati információs tábla: olyan rögzített, egyedi méretű információs és más célú berendezésnek minősülő hirdető-berendezés, mely a helyi lakosok számára majjt, rendszeresen változó tartalommal, közérdekű információkat, továbbá lehetőséget biztosít lakossági apróhirdetések, kisméretű hirdetések elhelyezésére.
- f) kockaház típusú építmény: megközelítően négyzet alaprajzú egy vagy két szintes, sátortetővel fedett lakóház.
- g) pasztellszínek: kis telítettségű színek, melyek között kerülni kell a mesterséges árnyalatokat, leginkább a neonszíneket és előnyben kell részesíteni a meleg árnyalatokat, mint a bézs, narancs, sárga, barna, vörös árnyalatai.
- h) pasztelles földszínek: a vörös - narancs - sárga - barna színtartomány természet-közeli meleg színeinek kis telítettségű vagy kevéssé telített árnyalatainak gyűjtőneve)
- i) részben tömör kerítés: olyan kerítés, amelynek a kerítés síkjára merőleges átláthatósága 50% és 90 % között korlátozott.
- j) tömör kerítés: olyan kerítés, melynek a kerítés síkjára merőleges átláthatósága 90%-nál nagyobb mértékben korlátozott.
- k) üzletfelirat: kereskedelmi-, szolgáltató- vagy vendéglátó, egy vagy több egységet magába foglaló építményen, a benne folyó tevékenységet hirdető feliratot hordozó berendezés, melynek hossza legfeljebb 1,2 - 2,0 m közötti, magassága 60 cm, vastagsága 10 cm lehet.
- l) vállalkozást népszerűsítő felirat: vállalkozást népszerűsítő felirata benne folyó tevékenységet hirdető feliratot hordozó berendezés, mely nem minősül reklámnak.
- m) transzparens vagy molinó: kifeszített vagy köztér felett átfeszített textil vagy textil jellegű egyéb anyagból készült reklámhordozó.
- n) cégfelirat, cégtábla: vállalkozás, kereskedelmi-, szolgáltató-, vagy vendéglátó létesítmény- (helyiség, helyiség együttes) nevét és az ott folytatott tevékenységet a bejáratnál feltüntető tábla, illetve felirat;
- o) cégzászló: egy vállalkozás nevét, logóját, funkcióját, az alapítás évét tartalmazható, a vállalkozást magában foglaló épületen létesített zászló (anyaghasználatától függetlenül).
- p) egyedi tájékoztató tábla: olyan - rögzített, egyedi méretű, állandó tartalmú - hirdetőberendezés, mely gazdasági-, kereskedelmi-, szolgáltató-, vendéglátó tevékenységet végzők megnevezéséről, tevékenységéről, telephelyéről, nyitva tartásáról, megközelítéséről ad információt;
- q) *funkcionális célokat szolgáló utcabútor*: olyan utasváró, kiosk és információs vagy más célú berendezés, amely létesítésének célját tekintve elsődlegesen nem reklámközzétételre, hanem az adott területen ténylegesen felmerülő, a berendezés funkciójából adódó lakossági igények kielégítésére szolgál;
- r) *információs célú berendezés*: az önkormányzati hirdetőtábla, az önkormányzati faliújság, az információs vitrin, az útbaigazító hirdetőtábla, a közérdekű molinó, valamint a CityLight formátumú eszköz és CityBoard formátumú eszköz;

s) *közérdekű molinó*: olyan, elsődlegesen a település életének valamely jelentős eseményéről való közérdekű tájékoztatást tartalmazó, nem merev anyagból készült hordozófelületű hirdetemény, amely falra vagy más felületre, illetve két felület között van kifeszítve oly módon, hogy az nem képezi valamely építmény homlokzatának tervezett és engedélyezett részét.

t) *közérdekű reklámfelület*: olyan reklámhordozó vagy reklámhordozót tartó berendezés, amelyen a reklám közzététele más, egyéb célú berendezés közterületen való létesítésére, fenntartására tekintettel közérdekből biztosított, és amely ezen egyéb célú berendezéstől elkülönülten kerül elhelyezésre;

u) *önkormányzati faliújság*: az önkormányzat által a lakosság tájékoztatása céljából létesített és fenntartott, elsődlegesen az önkormányzat testületei, szervei, tisztségviselői tevékenységéről a lakosságot tájékoztató berendezés, mely az önkormányzat működését szolgáló épületek homlokzatán kerül elhelyezésre és mely a közérdekű tájékoztatási célt meghaladóan reklámok közzétételére is szolgálhat;

v) létesített és fenntartott, elsődlegesen a település élete szempontjából jelentős információk, közlemények, tájékoztatások, így különösen a település életének jelentős eseményeivel kapcsolatos információk közzétételére szolgáló, közterületen elhelyezett tábla, mely a közérdekű tájékoztatási célt meghaladóan reklámok közzétételére is szolgálhat;

w) *útbaigazító hirdetemény*: közérdekű információt nyújtó olyan közterületi jelzés, amelynek funkciója idegenforgalmi eligazítás, közösségi közlekedési szolgáltatásról tájékoztatás, vagy egyéb közérdekű tájékoztatás;

## **II. FEJEZET**

### **A helyi védelem**

#### **A helyi területi és egyedi védelem alá helyezés elrendelése, illetve megszüntetése**

##### **A helyi védelem feladata**

**5.§** A helyi védelem feladata a helyi védelmet igénylő építészeti örökség

- a) meghatározása, dokumentálása,
- b) védetté nyilvánítása, nyilvántartása,
- c) megőrzése, megőriztetése,
- d) a védelem alatt álló építészeti örökség, helyi védett érték károsodásának megelőzése, illetve a károsodás csökkentésének vagy megszüntetésének elősegítése.

##### **A helyi védelem alá helyezés, valamint megszüntetés szabályai**

**6.§ (1)** A helyi védelem alá helyezésre vagy annak megszüntetésére bármely természetes vagy jogi személy, továbbá jogi személyiséggel nem rendelkező szervezet - a polgármesterhez írásban benyújtott - kezdeményezése alapján kerülhet sor.

- (2) A helyi védelem alá helyezésre vonatkozó kezdeményezésnek tartalmaznia kell:
- a) a védelemre javasolt érték megnevezését, egyedi védelem esetén címét, helyrajzi számát, területi védelem esetén a terület lehatárolását a helyrajzi számok megjelölésével
  - b) a védelem jellegével kapcsolatos javaslatot
  - c) a védelemmel kapcsolatos javaslat rövid indokolását,
  - d) a kezdeményező nevét, megnevezését, lakcímét, székhelyét.

- (3) A helyi védelem megszüntetésére vonatkozó kezdeményezésnek tartalmaznia kell:
- a) a helyi védett érték megnevezését, egyedi védelem esetén címét, helyrajzi számát, területi

- védelem esetén a terület lehatárolását a helyrajzi számok megjelölésével
- b) a védelem törlésével kapcsolatos javaslat rövid indokolását,
  - c) a kezdeményező nevét, megnevezését, lakcímét, székhelyét.

(4) Nem kezdeményezhető helyi védelem alá helyezésére, vagy annak megszüntetésére vonatkozó eljárás, ha annak tárgyában öt éven belül ilyen eljárás lefolytatásra került, kivéve a vis-maior helyzetet.

(5) Amennyiben a kezdeményezés hiánypótlásra szorul, és azt a polgármester erre vonatkozó felhívása ellenére 15 napon belül a kezdeményező nem egészíti ki, a javaslatot a polgármester érdemi vizsgálat nélkül elutasítja.

(6) A helyi védelem alá helyezésére, vagy annak megszüntetésére vonatkozó eljárás megindításáról a kezdeményezés alapján a képviselő-testület dönt.

7.§ (1) A helyi védelem megszüntetésére csak abban az esetben kerülhet sor, ha

a) a védelemben részesülő építészeti érték károsodása olyan mértékű, hogy károsodás műszaki eszközökkel nem állítható helyre, vagy a helyreállításának költsége nem áll arányban annak értékével, vagy

b) a védetté nyilvánított helyi érték megsemmisül, vagy

c) a védelem alapját képező értékeit helyreállíthatatlanul elveszítette, vagy

d) a védelemmel összefüggő szakmai ismerveknek már nem felel meg, vagy

e) magasabb fokú (műemléki vagy fővárosi) védettséget kap

f) telekosztás révén csak az egyik újonnan kialakuló telekre esik védendő érték, abban esetben a másik újonnan kialakuló telekről levehető a helyi védelem.

(2) Helyi védelem alatt álló építményt, építményrészt csak a helyi védettség megszüntetését követően lehet lebontani.

(3) A helyi védelem alá helyezés megszüntetésére irányuló eljárásban egyebekben a helyi védelem alá helyezésre vonatkozó előírásokat kell alkalmazni.

### **A helyi védelem alatt álló értékek nyilvántartása**

8.§ (1) A helyi védelem alá helyezett értékekről (a továbbiakban: védett érték) az nyilvántartást vezet, amelybe bárki betekinthez.

(2) A nyilvántartás tartalmazza:

a) a védett érték megnevezését,

b) a védett érték védelmi nyilvántartási számát,

c) a védett érték azonosító adatait (alkotó megnevezése),

d) a védelem típusát,

e) a védett érték helymeghatározásának adatait, területi védelem esetén a védett terület lehatárolását, (helyrajzi szám, utca, házszám, építmény, emelet, ajtó, helyszínrajz),

f) a védelem rövid indokolását az értékvizsgálat alapján,

g) a rendeltetés és használati mód megnevezését,

h) lehetőség szerint az eredeti tervdokumentáció másolatát,

i) a védelem elrendelésére vonatkozó döntés számát, a védett érték adatait,

j) a védett értékkel kapcsolatos intézkedéseket (tulajdoni lapon jogi jelleg feltüntetése, törlése).

### **Helyi védelem meghatározása**

9.§ A helyi egyedi védelem alatt álló építészeti érték jegyzékét a 1. melléklet tartalmazza.

### **Helyi védelem alatt álló érték fenntartása'**

**10.§** (1) Helyi védett értékek jó karbantartása, állapotuk megóvása, a tulajdonos kötelessége. Ennek költségei a tulajdonost terhelik. A helyi védett értékek fennmaradásának, megőrzésének módja elsődlegesen a rendeltetésnek megfelelő használat.

(2) Amennyiben a rendeltetéstől eltérő használat a helyi védett érték állagának, állapotának romlásához vagy megsemmisüléséhez vezetne, úgy a polgármester településképi kötelezés formájában a rendeltetés szerinti használatra kötelezheti a használót.

## **III. FEJEZET**

### **Településképi szempontból meghatározó területek**

**11.§** (1) A településszerkezet, településkarakter, tájképi elem és egyéb helyi adottság alapján a településképi szempontból meghatározó területek:

- a) a település belterületének az Kossuth – Széchenyi – Deák – Béke - Petőfi utcák történeti területei (2. sz. melléklet), amelybe a helyi védelemben részesülő területek és elemek, valamint külön védelem alá nem sorolt területek is tartoznak,
- b) a helyi jelentőségű természetvédelmi terület és a védett természeti értékek területei, (3. sz. melléklet),
- c) a műemlék területe, műemléki környezet területe, (2. sz. melléklet),
- d) a régészeti érdekű terület és a régészeti lelőhely területe, (2. sz. melléklet),
- e) a táj és természetvédelmi területek (értve ez alatt a NATURA 2000 terület, a nemzeti park területe, országos jelentőségű és a fokozottan védett természetvédelmi terület, „ex lege” védett-természeti emlék területek, az országos ökológiai hálózat magterülete és az ökológiai folyosó területe, a tájképvédelmi terület, egyedi tájérték (3.sz.melléklet) és annak 25 méteres körzetének területe)

## **IV. FEJEZET**

### **Településképi szempontból meghatározó területek**

#### **A településképi követelmények**

**12.§** A településképi illeszkedés érdekében új épület építése, meglévő épület átalakítása során különös gondot kell fordítani a magas színvonalú építészeti megoldásokra, az épített és természeti környezet harmóniájára és a humánus, lakható környezet biztosítására.

(1) Az értékes épületállomány védelme érdekében meg kell őrizni a középkori szerkezetüket megtartó műemlékeinket, a kultúrtáj kiemelkedő értékű elemeit, a kortárs építészeti kultúra értékes örökségét.

(2) Történeti településrészen elsőbbséget élvez a felújítás, a meglévő épületek hasznosítása.

(3) Új épületek létesítésénél a világörökségi környezetbe illesztés kell, hogy kiemelt szerepet kapjon mind a történeti, mind az átalakuló településrészen, mind a beépítésre nem szánt területen.

#### **Építmények anyaghasználatára vonatkozó általános építészeti követelmények**

**13.§** (1) Főépületek, építmények tetőszerkezete nem fedhetők és nem újíthatók fel hullámpala, műanyag hullám-, trapézlemez, valamint bitumenes hullámlemez alkalmazásával.

(2) Lakóépületen trapézlemez nem alkalmazható.

(3) A tetőfedő anyagok közül az élénk (piros, kék, zöld, fehér, sárga) színek nem alkalmazhatók.

- (4) Homlokzatok burkolására és tetőszerkezet héjazataként csillogó, tükröződő felületek nem alkalmazhatók.
- (5) Építmények átszínezésekor nem alkalmazható az építmény egészének színezésével és anyaghasználatával, valamint a szomszédos épületekkel és az utcaképpel nem harmonizáló színezés.

### **Településképi szempontból meghatározó területekre vonatkozó általános építészeti követelmények**

- 14.§** (1) A beépítés telepítés módját a kialakult állapothoz, a környezeti adottságokhoz igazítottan - a helyi építési szabályzat keretein belül - kell meghatározni.
- (2) A jellemző szintszámot, a környezet adottságokhoz igazítottan, - a helyi építési szabályzat keretein belül kell megállapítani.

### **Településképi szempontból meghatározó területekre vonatkozó egyedi építészeti követelmények**

**15.§** A településképhez való illeszkedés érdekében tilos olyan építési tevékenységet folytatni, mely eredményeként létrejött épület vagy építmény egésze vagy annak egy része nem illeszkedik a települési környezetre jellemző

- a) tetőidomokhoz, azok formáihoz és irányaihoz,
- b) kialakult párkánymagasságokhoz,
- c) tetőfelépítmények jellegéhez, méretéhez, arányaihoz,
- d) homlokzati- és tömegarányokhoz, tetőhajlásszöghöz, anyaghasználathoz.

**16.§** (1) Az épület szélességének, hosszanti méretének, arányainak megválasztása a környezet kialakult állapotához igazodjon.

Az épület szélességi és hosszanti méreteit, azok arányait a környezetre jellemző kialakult állapotokhoz igazodóan lehet megválasztani

- (2) Az épület, épületbővítés helyét, tömegét és annak arányait a kialakult beépítési formához igazodóan lehet meghatározni.
- (3) Lakóépület építésekor, vagy- meglévő tetőidom átépítésekor az épületek magastetővel alakítandók ki.

- a) a község területén lakóépületeket, lapos tetősen, 40° alatti és 55° feletti hajlásszögű tetővel nem szabad építeni.
- b) Az új épületeket a mind a történeti, mind az átalakuló településrészekben a környezetbe illesztve, azokkal harmonizálva szabad elhelyezni.
- c) A mediterrán, alacsonyhajlású, tördelt tetőformák nem illeszkednek a hagyományos utcaképbe, nem engedélyezhetők.

**17.§** (1) Utólagos hőszigetelés kivitelezése során a hagyományos homlokzatszínezések megőrzését és helyreállítását szem előtt kell tartani.

(2) Közterületről látható homlokzatok színezéséhez elsősorban pasztell árnyalatú színeket kell alkalmazni.

(3) A homlokzat színezését a területen lévő védett épületekkel összhangban kell elvégezni.

(4) A külső homlokzatok színezését épületenként egységes koncepció alapján szükséges elvégezni. A homlokzatokon egységes színezést kell alkalmazni és tilos rikító, fényes hatású színeket alkalmazni.

(5) A nyílászárók és a redőnyök egységes színűek lehetnek.

**18.§** (1) Tetőfedésre egy tetőfelületen csak egyazon anyagú, színű, mintájú fedés alkalmazható.

(2) A falusias területeken a házak kontyolt nyeregtetősek, tetőhajlásszögük 35-45°. A meglévő épületek közé épülő új házaknak hasonló tetőformával és tetőhajlásszöggel kell épülniük. A túl magas illetve a túl alacsony hajlásszögű tetővel rendelkező épületek nem illeszkednek az utcaképbe. Amennyiben az építési telek körül kialakult egy nyeregtetős, kontyolt nyeregtetős házakból álló utcakép, úgy oda a szomszédokhoz hasonló nyeregtetős, kontyolt nyeregtetős, sátoztetős tetőformájú épület kerülhet. Ügyeljünk, hogy oromfalas épületek közé ne kerüljön kontyolt nyeregtetős, sátoztetős épület.

(3) Beépítésre szánt területen főépületen és közterületről látható melléképületen a tető fedésére, felújítására bitumenes lemez, bitumenes hullámlemez, műanyag és fém hullámlemez, fém trapézlemez vagy hullámpala nem alkalmazható.

(3) Beépítésre nem szánt területen a tető és előtető fedésére, felújítására bitumenes zsindegy, bitumenes lemez, bitumenes hullámlemez, műanyag és fém hullámlemez, hullámpala nem alkalmazható.

**19.§ (1)** A homlokzatok kialakítása során a rendezett településképp érdekében törekedni kell a nyílászárók méret és osztásrendszerének összehangolt tervezésére.

(2) A történeti településrészen a meglévő épületek színvilágához illeszkedő új épületek építése engedélyezhető.

(3) Nem elfogadható a feltűnő és kirívó színhasználat, a rikítószínű fémlemez fedés és burkolat.

(4) Mind a homlokzatnál, mind pedig a lábazatnál kövessük a természetes anyaghasználatot: vakolat, kő, kerüljük az egyenes vágású, felületcsiszolt, vagy a csempezészerűen ragasztott kőlapka alkalmazását. Ne alkalmazzunk a hagyományos megjelenéstől idegen, dörzsölt, kapart, vagy egyéb struktúrájú vakolatot, helyette használjunk homlokzati vékonyvakolatot és homlokzattfestést. Javasolt a vidám, meleg föld színek alkalmazása, megőrizve az összkép harmóniáját: terrakotta, okkersárga, fehér, kapucsínó, tojásbél stb.

(5) Kerüljük a tetőtérben beugró loggiák használatát a hőhíd problémák illetve beázási veszély miatt.

(6) Tetőtér beépítés során homlokzatonként csak azonos szemöldökmagasságú tetőtéri ablak építhető be. Kivételt képez ez alól a tető és a kémények megközelítésére szolgáló tetőkibúvó.

**20.§ (1)**,A telek utcavonalán legfeljebb 1,6 m magas elsősorban áttört léckerítés, kovácsoltvas-, vagy acélszelvényekből hegesztett kerítés létesíthető.

(2) A kerítés tömör lábazata legfeljebb 60 cm.

(3) Ingatlanonként egy darab, legfeljebb 4,5 m széles személygépkocsi-behajtásra alkalmas kapu helyezhető el. A 12 m-nél szélesebb ingatlanokon legfeljebb két ilyen kapu nyitható.

(4) Településképp védelmi okokból a beépített belterületi ingatlanok elkerítése az (1)-(6) bekezdésben foglaltak figyelembevételével kötelező.

(5) A kerítés településképphez illeszkedő módon történő kialakítása, valamint a kerítés karbantartása a tulajdonos kötelessége.

**21 § (1)** Az építmények elhelyezésénél biztosítani kell a lehető legnagyobb összefüggő zöldfelület kialakítását:

a) az épület telken történő kialakult telepítéstől nem eltérő telepítésével,

b) a táj- és a termőhelyi adottságoknak megfelelő, elsősorban az 4. melléklet 1. pontban meghatározott növények telepítésével.

(2) A zöldfelület kialakítása során

- a) kerülni kell a 4. melléklet 2. pontban meghatározott fajok telepítését
- b) a telekhatár mentén nem telepíthető fás szárú növényzet úgy, hogy az a szomszédos telek használatát korlátozza és ezzel szükségtelen zavarást okozzon.
- c) amennyiben közcélú épület elhelyezés történik, úgy az épület - a helyi építési szabályzat keretein belül - mélyebb előkerttel is telepíthető, ha az így kialakított megnövekedett előkertet köztertként alakítják ki és azt megnyitják közhasználatra. Ettől eltérően nem lehet mélyebb az előkert.

**22 §** Beépítésre nem szánt terület magába foglalja a belterületi temetőket, parkokat, kerteket, külterületi tanyákat, szőlő és mezőgazdasági területeket.

(1) A településképi szempontból meghatározó külterületi, beépítésre nem szánt és természetvédelmi területekre vonatkozóan a tanyák vonatkozásában a falusi beépítésre vonatkozó előírásokat kell alkalmazni.

(2) A temetők estében fontos azok ápoltságának növelése, növényzettel kultúrált, méltóságteljes kialakítása. Igyekezni kell a zsúfoltság csökkentésére.

(3) A parkok, kertek állapota, gondozása közérdek.

(4) Az utakat, utcákat ha szélesebb zöldsáv kíséri, lehetőség van egységes fasorok kialakítására.

(5) A Hernád völgyi területeken az állattartó épületeink telepítése, megjelenése, illeszkedése a természeti környezethez fontos

(6) Az állattartó és gazdasági épületeknek megvan a maga formai racionalizmusa, ugyanakkor nemes arányokat, célszerű, természetes anyaghasználatot kell, hogy tükrözzön.

(7) Nem elfogadható a védett tájképi környezetben a rikító színekben pompázó acélvázcsarnokok kihelyezése.

(8) Nagyon fontos az épületeket takaró és árnyékoló honos növényzet telepítése.

(9) A tájképvédelmi jelentőségű területeken reklámfelület elhelyezésére szolgáló önálló építmény, felszíni elektromos hálózati vagy hírközlési elem elhelyezése nem ajánlott.

(10) Általánosan javasolt a területek beépítetlen jellegének megőrzése a már kialakult és értéket képviselő építmények megóvása mellett.

## V. FEJEZET

### Helyi védelemmel érintett értékekre vonatkozó követelmények

**23.§** (1) Helyi területi védelemmel érintett területen az új építmény homlokzatának tagolásával követni kell a szomszédos, illetve az utcában kialakult jellemző földszinti szintmagasságot.

(2) Helyi egyedi védelem alatt álló építmény homlokzatainak minden részlete eredeti formájában tartandó meg. A védett és a védelemre tervezett építmények homlokzatait érintő átalakításoknál, illetőleg a meglévő építmények teljes körű vagy részleges felújításánál kizárólag az eredeti terveknek, vagy a bizonyíthatóan eredeti megvalósult állapotnak megfelelő kialakítás megengedett.

(3) Helyi egyedi védelemmel érintett építmények közterületről látható homlokzatainak részleges színezéssel történő felújítása nem megengedett.

(4) Helyi egyedi védelemmel érintett építmény nyílászáróinak felújítása vagy cseréje esetén meg kell tartani a nyílászáró eredeti

a) beépítési síkját, b) osztását, c) anyagát, d) színét, e) arányait.

(5) Helyi egyedi védelemmel érintett építményen csak a látványt nem zavaró antenna, hírközlési egység elhelyezése megengedett.



(6) A településképp védelme érdekében a helyi védelemmel érintett területen lévő építési tevékenységgel érintett építmény tetőfedő anyagaként bármely anyagból készült hullámlemez, cserepes lemez, bitumenes zsindely alkalmazása nem megengedett.

(7) A helyi védelemmel érintett területen vagy helyi egyedi védelem alatt álló épületen - látszó - redőnytokos árnyékoló szerkezet beépítése nem megengedett.

(8) Helyi egyedi védelemmel érintett építményen 1,20 méternél nagyobb átmérőjű parabolaantenna, műholdvevő, illetve távközlési, adatátviteli berendezés kültéri egysége, hír- és adattovábbító berendezés és kábelelei védett építményen nem helyezhetők el.

(9) Helyi területi védelemmel érintett területen telekalakítás nem engedélyezhető.

### **Reklámhordozókra vonatkozó településképi követelmények**

**24. §** Korbát közigazgatási területén tiltott valamennyi e rendeletben, a településképről szóló törvényben (a továbbiakban: Tvtv.), valamint a Tvtv. felhatalmazása alapján kiadott, a településképp védelméről szóló törvény reklámok közzétételével kapcsolatos rendelkezéseinek végrehajtásáról szóló 104/2017. (IV. 28.) Korm. rendeletben (a továbbiakban: Kr.) tiltott vagy nem szabályozott reklám közzététele.

**25.§** (1) Hirdetési célú berendezés a meglévő épített és természetes környezetbe, a településképpbe illeszkedően csak úgy- helyezhető el, hogy- az ne akadályozza a közterületek és a szomszédos ingatlanok rendeltetésszerű használatát, valamint ne sértse a szomszédok jogait és törvényes érdekeit, ne okozzon közlekedési veszélyhelyzetet.

(2) Épületek tetőzetén reklámfelület nem alakítható ki.

(3) Az épület teljes homlokzatát érintő átalakítás, felújítás esetén az e rendeletnek nem megfelelő cégért, cégtáblát, cégfeliratot el kell távolítani.

(4) Ingatlanonként 1 db, maximum 0,5 m<sup>2</sup>-es nagyságú, az ingatlan eladását, bérbeadását meghirdető tábla az épület falán, ablakában vagy- az ingatlan kerítésén, a homlokzat vagy a kerítés síkjában helyezhető el.

(5) Beépítetlen ingatlanon az ingatlan eladását, bérbeadását meghirdető tábla mérete nem haladhatja meg az 1 m<sup>2</sup>-t.

(6) Építmény homlokzatán, kerítésén csak olyan név- és címtábla helyezhető el, amely az épületben lévő rendeltetési egységre, az abban folytatott tevékenységre vonatkozik.

(7) A hirdetési célú berendezés tulajdonosa köteles gondoskodni annak rendszeres karbantartásáról, valamint arról, hogy a berendezés ne okozzon kárt az általa érintett létesítményben és annak rendeltetésszerű használatát ne korlátozza.

**26.§** (1) Épület homlokzatán cégér az épület homlokzati síkjára csak merőlegesen, cégtábla az épület homlokzati síkjával csak párhuzamosan, a homlokzati síkból ki nem fordulva helyezhető el.

(2) Cégér homlokzatra merőleges felülete nem haladhatja meg a 0,8 m<sup>1</sup>-t, vastagsága a 0,3 métert. (3) A cégér homlokzati falsíktól számított kinyúlása nem haladhatja meg az 1,0 métert.

(4) A cégérek, cégtáblák tartó-, illetve hordozó szerkezeteit, továbbá a cégfeliratokat úgy kell kialakítani, hogy

1. azok mérete, arán-a, anyaga szervesen illeszkedjen az érintett épület építészeti megoldásaihoz, a homlokzat meglévő vagy tervezett vízszintes és függőleges tagolásához, a nyílászárók kiosztásához, azok ritmusához,

2. természetes képeket, fotókat, a környezettől és az épület homlokzati színétől idegen, indokolatlanul elütő vagy erős színeket ne tartalmazzon,

3. épületdísz, díszítő tagozatot ne takarjon el.

**27.§** (1) Villódzó, káprázást okozó vagy futó fényű világító reklám berendezés nem alkalmazható. (2) Cégjelzések, hirdető-berendezések az egyes homlokzatoknak legfeljebb 10% -át fedhetik be.

(3) Cégjelzés, hirdető-berendezés csak úgy helyezhető el, hogy a közúti közlekedés úrszerelvényét ne érintse. Világító berendezések kizárólag a közlekedésbiztonsági szabályok betartása mellett helyezhetők el.

(4) Egy adott útszakasz menetirány szerinti azonos oldalán ötven méteren belül további reklámhordozó nem helyezhető el. A tilalom nem vonatkozik a reklámközzétételre nem használt információs célú berendezésekre, funkcionális célú utcabútorokra, közérdekű reklámfelületre, továbbá az építési reklámhálóra.

(5) Reklámhordozó megvilágítása céljából kizárólag [80 lumen/Watt] mértéket meghaladó hatékonyságú, [statikus meleg fehér színű] fényforrások használhatók.

(6) Reklám analóg és digitális felületen, állandó és változó tartalommal is közzétehető.

(7) A közérdekű molinó, az építési reklámháló és a közterület fölé nyúló árnyékoló berendezés kivételével molinó, ponyva vagy háló reklámhordozóként, reklámhordozót tartó berendezésként nem alkalmazható.

### **Reklámhordozóra, reklámhordozó berendezésekre vonatkozó követelmények**

**28. §** (1) Korlát közterületein reklámhordozó

a) horganyozott és szinterezett acélból, vagy szinterezett alumíniumból készült eszközön;

b) plexi vagy biztonsági üveg mögött;

c) hátsó fényforrás által megvilágított eszközben;

d) állandó és változó tartalmat is megjelenítő eszközön;

e) egymástól számított 2 méteres távolságon belül – ide nem értve az egyetlen funkcionális célú utcabútoron történő több reklámhordozó elhelyezését – sem horizontálisan, sem vertikálisan nem helyezhető el.

(2) A közérdekű reklámfelület, az utasváró és a kiosk kivételével a reklám elhelyezésére szolgáló reklámhordozón kialakítható reklámfelület legalább az információs célú berendezésekre megállapított információk közzétételére jogosult.

### **Eltérés a reklámok elhelyezésére vonatkozó szabályoktól**

**29. §** (1) A polgármester jelentősnek minősített eseményről való tájékoztatás érdekében, a jelentősnek minősített esemény időtartamára, legfeljebb azonban valamennyi jelentős esemény esetén, együttesen naptári évente tizenkét hét időtartamra a vonatkozó jogszabályok szerint településképi bejelentési eljárásban eltérést engedélyezhet a reklám közzétevője számára.

(2) A polgármester döntése nem pótolja, illetve helyettesíti a reklám közzétételéhez szükséges, jogszabályban előírt egyéb hatósági engedélyeket, melyeknek a beszerzése a reklám közzétevőjének feladata.

(3) A reklám közzétevője az eltérést a településképi bejelentési eljárás lefolytatására irányuló írásbeli kérelmével kezdeményezheti.

### **Egyes sajátos építmények, műtárgyak elhelyezése**

**30.§** (1) Közmű-létesítmények, ide értve a nyomvonalas létesítmények és a kapcsolódó műtárgyaik elhelyezésénél figyelemmel kell lenni a településképi megjelenésre.

(2) Az új közművezetékek létesítése, meglévő közművezetékek más nyomvonalra történő áthelyezése, nyomvonalának meghosszabbítása - jogszabály eltérő rendelkezése hiányában - terepszint alatti elhelyezéssel történhet, kivéve az önkormányzati beruházásban megvalósuló közbiztonsági berendezésekhez (térfigyelő kamerákhoz), valamint a szélessávú internet

biztosításához szükséges vezetékek.

(3) A közép-, a kiefeszültségű erőátviteli és közvilágítási hálózatokat, illetve a vezetékes elektronikus hírközlési hálózat nyomvonalas létesítményeinek korszerűsítésekor a vezetékek földalatti elhelyezését előnyben kell részesíteni.

(4) A közép-, a kiefeszültségű erőátviteli és közvilágítási hálózatokat, illetve a vezetékes elektronikus hírközlési hálózat nyomvonalas létesítményeit földalatti elhelyezéssel szükséges megvalósítani a helyi területi védelemmel érintett területeken.

**31.§ (1)** A település ellátását biztosító felszíni energiaellátási sajátos építmények műtárgyak elhelyezésére

- a) elsősorban a védelemmel nem érintett külterületi ingatlanok alkalmasak,
- b) a belterületen fekvő védelemmel érintett ingatlanok, valamint azok telekhatárától mért 10 méteres környezete nem alkalmasak.

(2) A település ellátását biztosító elektronikus hírközlési sajátos építmények műtárgyak elhelyezésére

- a) elsősorban a védelemmel nem érintett külterületi ingatlanok alkalmasak,
- b) belterületi védelemmel érintett ingatlanok és azok 50 méteres környezete - ide nem értve a templomtornyokban takartan elhelyezett berendezések esetén a vonatkozó ingatlant - nem alkalmasak.

#### **Egyéb műszaki berendezésekre vonatkozó településképi követelmények**

**32.§ (1)** Antennát, gépészeti berendezést, égéstermék kivezetőt, szellőzöt, klímaberendezést utcafronti homlokzatra nem lehet elhelyezni.

(2) klímaberendezés és klíma-berendezések kültéri egysége

a) védett elem és védett terület esetében a közterületről látható homlokzaton nem helyezhető el,

b) nem védett építményeken a közterületről látható homlokzaton csak az építmény megjelenéséhez illeszkedte, takart módon helyezhető el és a kondenzvíz evezetéséről megfelelően gondoskodni kell, az közterületre vagy szomszéd telekre nem folyhat át;

c) új építményen csak a településképhez illeszkedve, az építmény részeként, a megfelelő elhelyezés, kialakítás bemutatásával, annak lehetőségének biztosításával helyezhető el; utólag csak településképi bejelentési eljárás lefolytatását követően helyezhető el.

d) oldalhatáron álló beépítési mód esetén szomszéd oldali homlokzaton nem helyezhető el.

(3) Gépészeti berendezések elhelyezése az építmények tetején csak takartan, az építményhez illeszkedő módon megengedett.

(4) Antenna vevőegysége csak az épületek az utcafronti homlokzati síkjától mért 3,0 méteren túl helyezhető el.

(5) Magastetős épületen utcaképből megjelenő síktáblás napelem, napkollektor a ferde tetősíktól eltérő hajlásszögben nem helyezhető el.

## **VI. FEJEZET**

### **A településképi érvényesítése**

**33.§** Korlát község közigazgatási területén található városrészi értékek megőrzése érdekében, az önkormányzat

- a) településképi-védelmi tájékoztatást és szakmai konzultációt biztosít, valamint
- b) településképi véleményezési,
- c) településképi bejelentési és

d) településképi kötelezési eljárást folytat le.

### **Konzultáció**

**34. § (1)** Településképi szakmai konzultációt és ezen belül szakmai tájékoztatást (a továbbiakban: konzultáció) az építési tevékenységgel érintett személy kérhet. A konzultáció különösen javasolt településképi véleményezés és bejelentés előtt. A konzultációt az önkormányzat főépítésze folytatja

le. A kérelmező egyeztetési igényét papír alapon vagy elektronikus levelezés nyújtja be, amelyre a főépítész a kérelem beérkezésétől számított 8 napon belül konzultációt és ezen belül szakmai tájékoztatást (a továbbiakban: konzultáció) biztosít.

(2) A konzultációról a konzultáció felelőse emlékeztetőt készít, amelyben rögzítésre kerül a felvetett javaslatok lényege, valamint az önkormányzati főépítész vagy a polgármester lényeges nyilatkozata.

(3) Az emlékeztetőben rögzített nyilatkozatok kötik az önkormányzatot a településképi véleményezési, bejelentési és kötelezési eljárás során.

(4) Az önkormányzat a településképi konzultációért, tájékoztatásért díjat nem számít fel.

### **A településképi véleményezési eljárások**

**35. § (1)** A rendelet előírásai nem vonatkoznak az építésügyi és építésfelügyeleti hatósági eljárásokról és ellenőrzésekről, valamint az építésügyi hatósági szolgáltatásról szóló 312/2012. (XI.8.) Korm. rendeletben (a továbbiakban: Építési Kódex) meghatározott azon engedélyezési eljárásokra, amelyek esetében

a) az építészeti-műszaki tervdokumentációk előzetes minősítése a településrendezési és építészeti-műszaki tervtanácsokról szóló kormányrendelet szerint a központi, illetve a területi építészeti tervtanács hatáskörébe tartozik, illetve

b) az építettő összevont telepítési eljárást, ezen belül telepítési hatásvizsgálati szakaszt kezdeményezett.

(2) A polgármester településképi véleményezési eljárás keretében hozott településképi véleménye, a településképi bejelentés igazolása, valamint a településképi kötelezési eljárás az önkormányzati főépítész szakmai álláspontján alapul.

(3) Településképi véleményezési eljárást kell lefolytatni

a) a helyi egyedi védelem alatt álló épületeken végzendő építési engedély köteles tevékenységek esetén,

b) az 500 m<sup>2</sup> szintterületet elérő új épület építése esetén,

c) az 500 m<sup>2</sup> szintterületet elérő meglévő épületeken végzett építési engedély köteles munkák esetén,

d) új, önálló (homlokzati falhoz rögzített vagy szabadon álló) égéstermék-elvezető kémény építése, melynek magassága a 6,0 m-t meghaladja,

(4) A településképi vélemény kialakítása során az alábbi szempontokat figyelembe kell venni:

a) kialakult település-, illetve telekszerkezetnek való megfelelés,

b) a védendő (megmaradó) adottságokat figyelembe vevő megfelelés,

c) a tervezett, távlati adottságokat figyelembe vevő megfelelés,

d) a magassági megfelelés,

e) a területfelhasználás megfelelése.

**36. § (1)** A településképi véleményezési eljárás az építettő, illetve az általa megbízott tervező (a továbbiakban együtt: kérelmező) által a polgármesterhez benyújtott elektronikus vagy papír alapú kérelemre indul.

(2) A kérelem mellékleteként benyújtott településképi tervdokumentáció a

a) műszaki leírást,

b) helyszínrajzot a tervezéssel érintett, valamint a szomszédos telkeken álló építmények tetőfelülnézeti

ábrázolásával, a terepviszonyok és a be nem épített területek kialakításával,

c) az épület tömegalakítását meghatározó jellemző szintek alaprajzát,

d) metszeteket,

e) valamennyi homlokzatot,

f) utcaképet, ha a tervezett építmény az utcaképben megjelenik,

g) látványtervet vagy modellfotót tartalmazza.

(3) A településképi véleményben a polgármester a tervezett építési tevékenységet engedélyezésre

a) javasolja,

b) feltétellel javasolja, vagy

c) nem javasolja.

(4) A polgármester véleménye tartalmazza

a) a kérelmező (építtető) adatait,

b) a tervezett építési tevékenység rövid leírását, helyét, címét és a telek helyrajzi számát,

c) a (3) bekezdés szerinti véleményét és annak részletes indokolását.

(5) A településképi véleményt – a kérelem beérkezésétől számított legfeljebb 15 napon belül – meg kell küldeni a kérelmezőnek, papír alapon és elektronikusan, aki az átvételt tértivevénnyel vagy elektronikus levéllel igazolja.

### **A településképi bejelentési eljárások**

**37. §** A polgármester településképi bejelentési eljárást folytat le

a) az építészeti értékei alapján a helyi védelem alatt álló épületeken, valamint a helyi értékvédelmi területen álló épületeken az Építési Kódex 1. melléklete 1., 2., 4., 5. pontjaiban felsorolt külső homlokzati megjelenést érintő építési munkák, valamint

b) az építészeti értékei alapján a helyi védelem alatt álló épületeken, valamint a helyi értékvédelmi területen álló épületeken a lakóépület építésének egyszerű bejelentéséről szóló 155/2016. (VI. 13.) Korm. rendelet 1. § (1) bekezdés a)-d) pontjaiban felsorolt egyszerű bejelentéshez kötött építési tevékenység esetén,

c) reklám és reklámhordozó elhelyezési követelmények tekintetében a reklámok és reklámhordozók elhelyezését megelőzően.

d) utcabútor létesítése esetén.

(e) A polgármester a településképi bejelentési eljárást a Tvtv-ben, a településfejlesztési koncepcióról, az integrált településfejlesztési stratégiáról és a településrendezési eszközökről, valamint egyes településrendezési sajátos jogintézményekről szóló 314/2012. (XI. 8.) Korm. rendeletben (a továbbiakban: Tr.) és a jelen rendeletben foglalt eljárási szabályok szerint folytatja le.

(f) A polgármester településképi bejelentési tudomásulvételének érvényességi ideje a kiadmányozástól számított egy év.

(g) A reklám és reklámhordozó elhelyezése a településképi bejelentés alapján – a Polgármester tudomásul vételét tartalmazó hatósági határozatának birtokában, az abban foglalt esetleges kikötések figyelembevételével – megkezdhető, ha ahhoz más hatósági engedély nem szükséges.

(h) E rendeletben foglalt településképi kötelezettségek megsértésével kapcsolatos hatósági eljárásra a Tvtv., a Tr. és a Kr. illetve a közigazgatási hatósági eljárás és szolgáltatás általános szabályairól szóló törvény rendelkezéseit kell alkalmazni.

**38. §** (1) A településképi bejelentési eljárás a kérelmező által a polgármesterhez benyújtott elektronikus vagy papír alapú kérelemre indul.

(2) A településképi bejelentési tervdokumentáció a településképi véleményezési eljárásnál ismertetett tervdokumentáció értelemszerű munkarészeit tartalmazza.

(3) A polgármester a bejelentés megérkezésétől számított 8 napon belül  
a) a bejelentés tárgyát képező az építési tevékenységet, reklámelhelyezést vagy rendeltetésváltoztatást tudomásul veszi és a bejelentőt erről a tényről igazolás megküldésével értesíti, vagy

b) megtiltja megkezdését és - a megtiltás indokainak ismertetése mellett - figyelmezteti a bejelentőt a tevékenység bejelentés nélküli elkezdésének és folytatásának jogkövetkezményeire, ha a bejelentés nem felel meg a rendelet 14. § (2) bekezdésében meghatározott követelményeknek vagy a tervezett építési tevékenység, reklám vagy rendeltetésváltoztatás nem illeszkedik a településképhez.

(4) A településképi bejelentési eljárás igazolása tartalmazza

a) a bejelentés iktatási számát és ügyintézőjének nevét,

b) a kérelmező nevét, valamint lakcímét, szervezet esetén székhelyét,

c) a bejelentett építési tevékenység, reklámelhelyezés vagy rendeltetésváltoztatás megjelölését,

d) a bejelentés előterjesztésének napját, valamint

e) azt az időtartamot, amelyre a bejelentés szól.

(5) A településképi bejelentési eljárás érvényességi ideje - ha az igazolás másképpen nem rendelkezik:

a) állandó építmény esetén végleges,

b) legfeljebb 180 napig fennálló építmény esetén 180 nap,

c) önálló reklámhordozót tartó építmény építése, utcabútor létesítése esetén 5 év, de legfeljebb aktualitása időpontjáig.

(6) Amennyiben a polgármester igazolást nem állít ki, azt megadottnak kell tekinteni a (4) bekezdés szerinti érvényességi időtartamra vonatkozóan.

### **Településképi kötelezési eljárások**

**39. §** Településképi kötelezési eljárást kell lefolytatni

a) a rendelet előírásainak nem megfelelően megvalósított, az építésügyi és építésfelügyeleti hatóság hatáskörét nem érintő, nem építési engedély vagy tudomásulvétel köteles és nem településképi bejelentési eljáráshoz kötött építési tevékenység esetében a helyi építészeti értékvédelemmel összefüggő kötelezettségek teljesítésre az építmény, építményrész felújítására, átalakítására vagy elbontására vonatkozóan, különösen az épületek jó-karbantartása érdekében,

valamint

b) a településképi bejelentési eljáráshoz kapcsolódóan

ba) a településképi bejelentési eljárás során meghozott döntésben foglaltak megszegése,

bb) a településképi bejelentés elmulasztása,

bc) a településképi bejelentési eljárás hatálya alá tartozó és más hatósági engedélyhez nem kötött építési tevékenységnek a településképi bejelentést követően, a tevékenység végzésének polgármesteri megtiltására nyitva álló 8 napos határidőn belül megkezdett építési tevékenység esetén.

**40. §** (1) A településképi kötelezési eljárás hivatalból indul, és a polgármester az érintett ingatlan tulajdonosát kötelezi.

(2) A polgármester a településképi kötelezési eljárást a közigazgatási hatósági eljárásról és szolgáltatásról szóló törvény szabályai által meghatározottak szerint folytatja le.

(3) A polgármester településképi kötelezési határozati javaslatát a Hatósági Iroda készíti elő.

(4) A településképi kötelezésről a polgármester önkormányzati hatósági döntést hoz településrendezési kötelezettségről szóló határozat formájában.

**41. §** A településképi kötelezettségek megszegése és végre nem hajtása esetén a kötelezett 50.000 forintig terjedő bírsággal sújtható. A bírságot a polgármester jogosult kiszabni. A bírság

az államháztartásról szóló 2011. évi CXCV. tv. 42. § (3) bekezdés értelmében adók módjára behajtható.

## VII. FEJEZET

### Záró rész

42. § (1) Ez a rendelet ... napján lép hatályba.

(2) Hatályát veszti

a) az építészeti örökség helyi védelméről szóló 3/2014.(I.30.) önkormányzati rendelet,

b) a településképi véleményezési és bejelentési eljárásról szóló 14/2013.(II.21.) önkormányzati rendelet.










.....  
Hriczu Imre  
polgármester

Kövér János  
jegyző

1 sz. melléklet

### KORLÁT HELYI EGYEDI VÉDETTSÉGŰ ÉPÜLET

Sor-szám	Megnevezés	Nyilvántartási szám	Foto	Azonosító adatok	Helymeghatározás adatai
1.	Lakóház csűrrel	HV			63 Hrsz
2.	Szepessy-kúria	HV		Palával fedett, kontyos tetős épület. Bejárata felett kiugró, két kőoszlopon nyugvó, barokkos oromzat.	Kossuth u. 19. (75 Hrsz)
3.	Meczner-kúria	HV		A detki és tengerfalvi Meczner József úrilaka volt, melyet a XVIII. század elején a Domokos-család építtetette, a Meczner-család 1848-ban restauráltatta. Később iskolának használták. Az épület k-i oldalán az utca vonalában kisebb magtár.	Széchenyi u. 4. (79/4 Hrsz)
4.	Lakóház csűrrel	HV		Cseréppel fedett, kontyos tetős, fehér színezetű épület, kőpilléres oldaltornáccal, melyet boltív zár le.	Kossuth u. 37 (82 Hrsz)

					
5.	Lakóház	HV			89 Hrsz
6.	Lakóház	HV		Szürke palával fedett, kontyos tetős, tündőszínű színezetű épület, mellvédes, kőpilléres oldaltornáccal	Széchenyi u. 1. 115 Hrsz
7.	Lakóház	HV		Cserépfedésű, kontyos tetős, fehér színezetű épület. Épült a XX. sz. első harmadában	Kossuth u. 10 (125 Hrsz)
8.	Lakóház	HV		Cserépfésű, kontyos tetős, fehér színezetű épület, mellvéd nélküli, falazott kőpilléres oldaltornáccal. Épült a XX. sz. első harmadában	Kossuth u. 12 (126 Hrsz)
9.	Római katolikus templom	HV		A templomról nincsenek adatok. Harangja 1774-ből való. Felszentelve a Szentháromság tiszteletére. Egytornyú, egyhajós épület.	Kossuth u. 30. (60 Hrsz)
10	Polgármesteri Hivatal	HV		A Domokos-család építtette a XVII-XVIII. szd.-ban a kúriát a borzovai Téglássyak 1883-ban átépítették.	Kossuth u. 36. (163 Hrsz)
11	Lakóház, bolt, kocsmá	HV		L alaprajzú, cseréppel fedett, kontyos tetős, sárga színezetű épület. Az utcai oldalán jobbról bolt, balról kocsmá működött, az udvarán, tornácos lakás volt.	Kossuth u. 40. (171 Hrsz)
12	Lakóház	HV			178 Hrsz



## KORLÁT RÉGÉSZETI ÖRÖKSÉG, VÉDETT TERÜLETEK

helyrajzi szám	védettség jogi jellege	azonosító	védett örökségi érték neve
017/2	régészeti lelőhely	15860	<a href="#">Arka völgye</a>
		16021	<a href="#">Ravaszyuktető</a>
021	régészeti lelőhely	15858	<a href="#">Herzsarét</a>
022	régészeti lelőhely	15858	<a href="#">Herzsarét</a>
025	régészeti lelőhely	58534	<a href="#">Új-hegy</a>
027/3	régészeti lelőhely	15860	<a href="#">Arka völgye</a>
028	régészeti lelőhely	15860	<a href="#">Arka völgye</a>
030	régészeti lelőhely	58534	<a href="#">Új-hegy</a>
049	régészeti lelőhely	58534	<a href="#">Új-hegy</a>
050	régészeti lelőhely	58534	<a href="#">Új-hegy</a>
115	műemléki környezet	1090 [22871]	<a href="#">Ref. templom ex-lege műemléki környezete</a>
	régészeti lelőhely	35132	<a href="#">Református templom</a>
157	műemlék	1090 [2862]	<a href="#">Ref. templom</a>
	régészeti lelőhely	35132	<a href="#">Református templom</a>
158	műemléki környezet	1090 [22871]	<a href="#">Ref. templom ex-lege műemléki környezete</a>
195	műemléki környezet	1090 [22871]	<a href="#">Ref. templom ex-lege műemléki környezete</a>
	régészeti lelőhely	35132	<a href="#">Református templom</a>
72	műemléki környezet	1090 [22871]	<a href="#">Ref. templom ex-lege műemléki környezete</a>
73	műemléki környezet	1090 [22871]	<a href="#">Ref. templom ex-lege műemléki környezete</a>
75	műemléki környezet	1090 [22871]	<a href="#">Ref. templom ex-lege műemléki környezete</a>
77	műemléki környezet	1090 [22871]	<a href="#">Ref. templom ex-lege műemléki környezete</a>
90	műemléki környezet	1090 [22871]	<a href="#">Ref. templom ex-lege műemléki környezete</a>
924	régészeti lelőhely	15860	<a href="#">Arka völgye</a>
925	régészeti lelőhely	15860	<a href="#">Arka völgye</a>
926	régészeti lelőhely	15860	<a href="#">Arka völgye</a>
927	régészeti lelőhely	15860	<a href="#">Arka völgye</a>
928	régészeti lelőhely	15860	<a href="#">Arka völgye</a>
934	régészeti lelőhely	15860	<a href="#">Arka völgye</a>

Név	Pontos helyszín	Főbb jellemzők	Keletkezési időpont
Kilátópont	Varga d.040/5 HRSZ	Észak irányába kilátás nyílik Hejce, és Fony felé.	nem ismert
Taplica-tó	A belter. déli vége 59 HRSZ	Melegvízű forrás táplálja. A magas vas és kén tartalmú víz hőmérséklete 21-27 C°.	nem ismert
Lakóház	Kossuth u. 83.	Cseréppel fedett, kontyos tetős, fehér-sárga színezetű épület, mellvédes, köpilléres oldaltornáccal.	XX. sz. első harmada
Domokos-Hercor-kúria gazd. épülete	Deák utca vége 100 méterre K-re	A Domokos-Hercor-kúria romjai mögött álló gazdasági épület cseréppel fedett, nyeregtetős, kőből és téglából épített, kétszintes raktárépület.	XIX. sz.
Lakóház	Kossuth u. 52.	Cserépfedésű, füstlyukas tetős, fehér színezetű épület, mellvédes, vakolatdíszes köpillérű elő- és oldaltornác.	1927
Lakóház, bolt, kocsmá	Kossuth u. 40.	L alaprajzú, cseréppel fedett, kontyos tetős, sárga színezetű épület. Az utcai oldalán jobbról bolt, balról kocsmá működött, az udvarán, tornácos lakás volt.	XX. sz. eleje
Korláti hívek keresztje	Kossuth u. 41. mellett, a kanyarban	Fehérrre festett kőtalapzaton álló, fehér színű, trifóliumos kőkereszt, ezüstszerű korpussszal.	1884
Tűzoltó készülék	Kossuth u. 41.-el szemközt,	Teudloff-Dittrich, Budapest gyártmányú, régi, kétkarú, kétkerékű mozdonyfecskendő	1920-as évek
Polgármesteri Hivatal	Kossuth u. 36.	A Domokos-család építtette kúriát a borzovai Téglássyak 1883-ban átépítették.	XVII-XVIII. szd-i, 1883-ban átépítve
Lakóház csűrrel	Kossuth u. 37.	Cseréppel fedett, kontyos tetős, fehér színezetű épület, köpilléres oldaltornáccal, melyet boltív zár le.	XX. sz. első harmada
Sebestyén-kereszt	A Vizsoly felé vezető út bal oldalán,	Faragott kőkereszt, a kereszt végein tulipán formájú faragással. A korpusz faragott kő.	1901
Lakóház	Kossuth u. 10.	Cserépfedésű, kontyos tetős, fehér színezetű épület.	XX. sz. első harmada
Lakóház	Kossuth u. 12.	Cserépfésű, kontyos tetős, fehér színezetű épület, mellvéd nélküli, falazott köpilléres oldaltornáccal.	XX. sz. első harmada
Berlák-kereszt	Kossuth u. 22.	Egy lakóház előkertjében, faragott kőtalapzaton álló trifóliumos kőkereszt, beton korpussszal.	1948
Feszület	Petőfi út 15.	Egy lakóház előkertjében, fehérrre festett kőtalapzaton álló, fehérrre festett, trifóliumos kőkereszt, rajta beton korpusz.	1948
Római katolikus templom	Kossuth u. 30.	A templomról nincsenek adatok. Harangja 1774-ből való. Felszentelve a Szentháromság tiszteletére. Egytornyú, egyhajós épület. A kert kerítésébe közbeékelve világháborús emlékmű az I. és a II. világháború áldozatainak nevével.	
Lakóház	Kossuth -Széchenyi utca kereszteződése	Szürke palával fedett, kontyos tetős, tündöszín színezetű épület, mellvédes, köpilléres oldaltornáccal.	XIX. sz. vége - XX. sz. eleje
Szepessy-kúria	Kossuth u. 19.	Palával fedett, kontyos tetős épület. Bejárata felett kiugró, két kőoszlopon nyugvó, barokkos oromzat.	nem ismert
Lakóház	Széchenyi u. 10.	Cseréppel fedett, kontyos tetős, fehér színezetű épület, falazott köpilléres oldaltornáccal.	XX. sz. első harmada
Meczner-kúria	Széchenyi u. 4.	A detki és tengerfalvi Meczner József úrilaka volt, melyet a XVIII. század elején a Domokos-család építtetett, a Meczner-család 1848-ban restauráltatta. Később iskolának használták.	XVIII. sz. eleje
Köztemető	Széchenyi u. vége	A település ÉK-i határában elhelyezkedő temető. A bejárat jobb oldalán kifaragott harangláb, Nemes Sándor, hejcei famíves alkotása.	
Zsidó temető	Széchenyi u. vége, a köztemető mellett	2 méter magas betonfallal körbezárt, régi zsidó temető, faragott sírkövek, héber felirattal.	

## 1. Fásításra, növénytelepítésre javasolt őshonos növények jegyzéke

## 1.1 Lombos fafajok

<b>tudományos (latin) elnevezés</b>	<b>magyar elnevezés</b>
<i>Acer campestre</i>	mezei juhar
<i>Acer platanoides</i>	korai juhar
<i>Acer pseudoplatanus</i>	hegyi juhar, jávorfa
<i>Acer tataricum</i>	tatár juhar, feketegyűrű juhar
<i>Alnus glutinosa</i> (allergén)	enyves éger, mézsgás éger, berekfa
<i>Alnus incana</i>	hamvas éger
<i>Betula pendula</i> (allergén)	közönséges nyír, bibircses nyír
<i>Betula pubescens</i>	szőrös nyír, pelyhes nyír
<i>Carpinus betulus</i>	közönséges gyertyán
<i>Cerasus avium</i> ( <i>Prunus avium</i> )	vadcseresznye, madárcseresznye
<i>Cerasus mahaleb</i> ( <i>Prunus mahaleb</i> )	sarjmeggy, török meggy
<i>Fagus sylvatica</i>	közönséges bükk
<i>Fraxinus angustifolia</i> ssp. <i>pannonica</i>	magyar kőris
<i>Fraxinus excelsior</i>	magas kőris
<i>Fraxinus ornus</i>	virágos kőris, mannakőris
<i>Juglans regia</i>	közönséges dió
<i>Malus sylvestris</i>	vadalma
<i>Padus avium</i>	zelnicemeggy, májusfa
<i>Populus alba</i> *	fehér nyár, ezüst nyár
<i>Populus canescens</i> *	szürke nyár
<i>Populus nigra</i> *	fekete nyár, topolyafa, csomoros
<i>Populus tremula</i>	rezgő nyár
<i>Pyrus pyraeaster</i>	vadkörte, vackor
<i>Quercus cerris</i>	csertölgy, cserfa
<i>Quercus petraea</i> ( <i>Q. sessiliflora</i> )	kocsánytalan tölgy
<i>Quercus pubescens</i>	molyhos tölgy
<i>Quercus robur</i> ( <i>Q. pedunculata</i> )	kocsányos tölgy, mocsártölgy
<i>Salix alba</i> (allergén)	fehér fűz, ezüst fűz
<i>Salix fragilis</i>	törékeny fűz, csörege fűz
<i>Sorbus aria</i>	lisztes berkenye
<i>Sorbus aucuparia</i>	madárberkenye
<i>Sorbus domestica</i>	házi berkenye, fojtóska
<i>Sorbus torminalis</i>	barkóca berkenye, barkócafa
<i>Tilia cordata</i> ( <i>T. parviflora</i> )	kislevelű hárs
<i>Tilia platyphyllos</i> ( <i>T. grandifolia</i> )	nagylevelű hárs
<i>Ulmus glabra</i> ( <i>U. montana</i> , <i>U. scabra</i> )	hegyi szil
<i>Ulmus laevis</i>	vénic szil, lobogós szil, vénicfa
<i>Ulmus minor</i> ( <i>Ulmus campestris</i> )	mezei szil, simalevelű mezei szil

## 1.2 Túlevelű fajok (fényók)

<b>tudományos (latin) elnevezés</b>	<b>magyar elnevezés</b>
<i>Juniperus communis</i>	közönséges boróka, mezei boróka

### 1.3 Lombos cserjék

<b>tudományos (latin) név</b>	<b>magyar elnevezés</b>
<i>Coletea arborescens</i>	pukkanó dudafürt
<i>Cornus mas</i>	húsos som
<i>Cornus sanguinea</i>	veresgyűrű som
<i>Crataegus laevigata</i> (C.	kétbibés galagonya
<i>Crataegus monogyna</i>	egybibés galagonya
<i>Euonymus europaeus</i>	csíkos kecskerágó
<i>Euonymus verrucosus</i>	bibircses kecskerágó
<i>Frangula alnus</i> ( <i>Rhamnus</i>	kurvabenge
<i>Hippophae rhamnoides</i>	homoktövis
<i>Lonicera xylosteum</i>	ükörke lonc, ükörke
<i>Prunus spinosa</i>	kökény
<i>Rhamnus catharticus</i>	varjútövis (benge)
<i>Ribes uva-crispa</i>	-
<i>Rosa canina</i>	gyepurozsa
<i>Salix caprea</i>	kecskefűz
<i>Salix cinerea</i>	rekettyefűz, hamvas fűz
<i>Salix purpurea</i>	csigolyafűz
<i>Salix viminalis</i>	kosárkötő fűz
<i>Sambucus nigra</i>	fekete bodza
<i>Sambucus racemosa</i> **	fürtös bodza
<i>Spiraea salicifolia</i>	fűzlevelű gyöngyvessző
<i>Staphylea pinnata</i>	mogyorós hólyagfa
<i>Viburnum lantana</i>	ostorménfa
<i>Viburnum opulus</i>	kánvabangita

\* nem „szöszös”, hím egyedek telepítése javasolt csak

\*\* 500 m felett javasolható a telepítése

Allergén növényfajok telepítése kizárólag külterületen, belterülettől és beépítésre szánt területtől nagy távolságra javasolható.

## 2. Közterületi telepítésre tiltott növényfajok jegyzéke

### 2.1 Idegenhonos inváziós növényfajok jegyzéke

<b>Tudományos név</b>	<b>Magyar név</b>
<i>Baccharis halimifolia</i>	Borfa, tengerparti
<i>Cabomba caroliniana</i>	Kaliforniai tündérhínár
<i>Eichhornia crassipes</i>	Vízjácint
<i>Heracleum persicum</i>	Perzsa medvetalp
<i>Heracleum sosnowskyi</i>	Sosnowsky-medvetalp
<i>Hydrocotyle ranunculoides</i>	Hévízi gázló
<i>Lagarosiphon major</i>	Fodros átokhínár
<i>Ludwigia grandiflora</i>	Nagyvirágú tóalma
<i>Ludua igia peploides</i>	Sárgavirágú tóalma
<i>Lysichiton americanus</i>	Sárga lápbuzogány
<i>Myriophyllum aquaticum</i>	Közönséges süllőhínár
<i>Parthenium hysterophorus</i>	Keserű hamisüröm
<i>Persicaria perfoliata</i>	Ördögfarok keserűfű
<i>Pueraria montana</i> var.	Kudzu nyílgyökér
<i>Asclepias syriaca</i>	Közönséges selyemkóró
<i>Elodea nuttallii</i>	Vékonylevelű átokhínár

<i>Impatiens glandulifera</i>	Bíbor nebáncsvirág
<i>Myriophyllum heterophyllum</i>	Felemáslevelű süllőhínár
<i>Heracleum mantegazzianum</i>	Kaukázusi medvetalp
<i>Gunnera tinctoria</i>	Oriásrebarbara
<i>Pennisetum setaceum</i>	Tollborzfü
<i>Alternanthera philoxeroides</i>	
<i>Microstegium vimineum</i>	

2.2 Natura 2000 gyepterületeken **termőhely-idegen** inváziós növényfajok jegyzéke

<b>Tudományos név</b>	<b>Magyar név</b>
<i>Robinia pseudo-acacia</i>	akác
<i>Fraxinus americana</i>	amerikai kőris
<i>Ailanthus altissima</i>	bálványfa
<i>Elaeagnus angustifolia</i>	keskenylevelű ezüstfa
<i>Pinus nigra</i>	fekete fenyő
<i>Pinus silvestris</i>	erdei fenyő
<i>Amorpha fruticosa</i>	gyalogakác
<i>Prunus serotina</i>	kései meggy
<i>Acer negundo</i>	zöld juhar
<i>Phytolacca americana</i>	alkörmös
<i>Fallopia</i> spp.	japánkeserűfű fajok
<i>Solidago canadensis</i>	kanadai aranyvessző
<i>Solidago gigantea</i>	magas aranyvessző
<i>Ambrosia artemisiifolia</i>	parlagfű
<i>Asclepias syriaca</i>	selyemkóró
<i>Echinocystis lobata</i>	süntök